

- siećbia leśnictwa; pomnik przyrody; park
- muzeum; tężalnia
- ośrodek zdrowotny; apteka
- restauracja; pub
- poleźat informacyjna
- hotel; inne noclegi
- kemping; schronisko PTTM
- korty tenisowe; stacja paliw; parking
- szkół turystyczne; placisko PTTK
- początek szlak
- szlaki rowerowe

- kaplica murowana; kościół murowany
- kościół zabytkowy murowany; kaplica murowana
- urniśko skarne; ślika
- pomnik; skarpa; szczyt
- jezioro; zbiórka
- rzeka; strumień; strażniczek okresowy
- jezioro; kamieniołom nieczynny
- pływalnia; kąpielisko
- kąpielisz czysta; nieczynna
- boisko; stadion
- rury; zanurka; dźwiga; grodzisko
- inny zabytek; pomnik
- punkt widokowy; miejsce odprężynka

- las; zarosła (młotnik)
- teren zabudowany; teren przemysłowy
- park; sad
- cmentarz; cmentarz żydowski
- droga leśna
- droga wojewódzka
- drogi asfaltowe; drogi; autobusowy
- zakaz wjazdu; most; wiadukt
- drogi szutrzowe
- tory kolejowe; stacja kolejowa
- budynek użyteczności publicznej; dom

Wydawnictwo Kartograficzne
„Compass” www.compass.torun.pl

Material źródłowy do zadania 8.

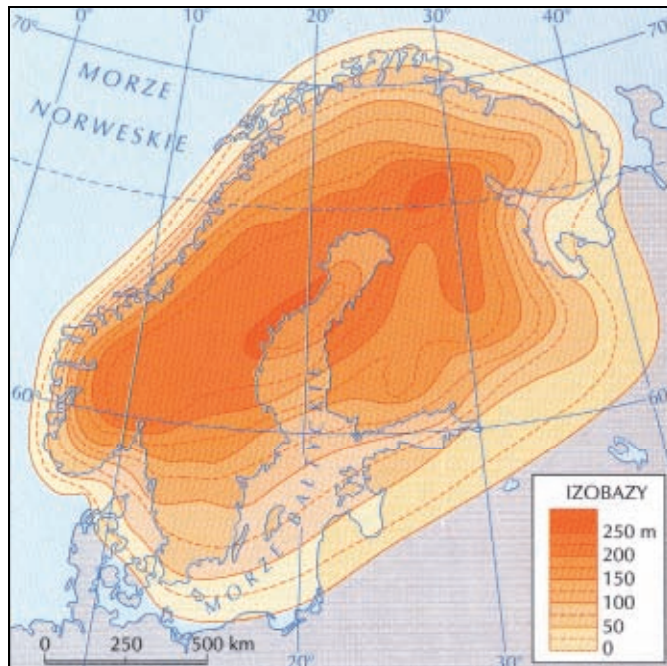
1



2

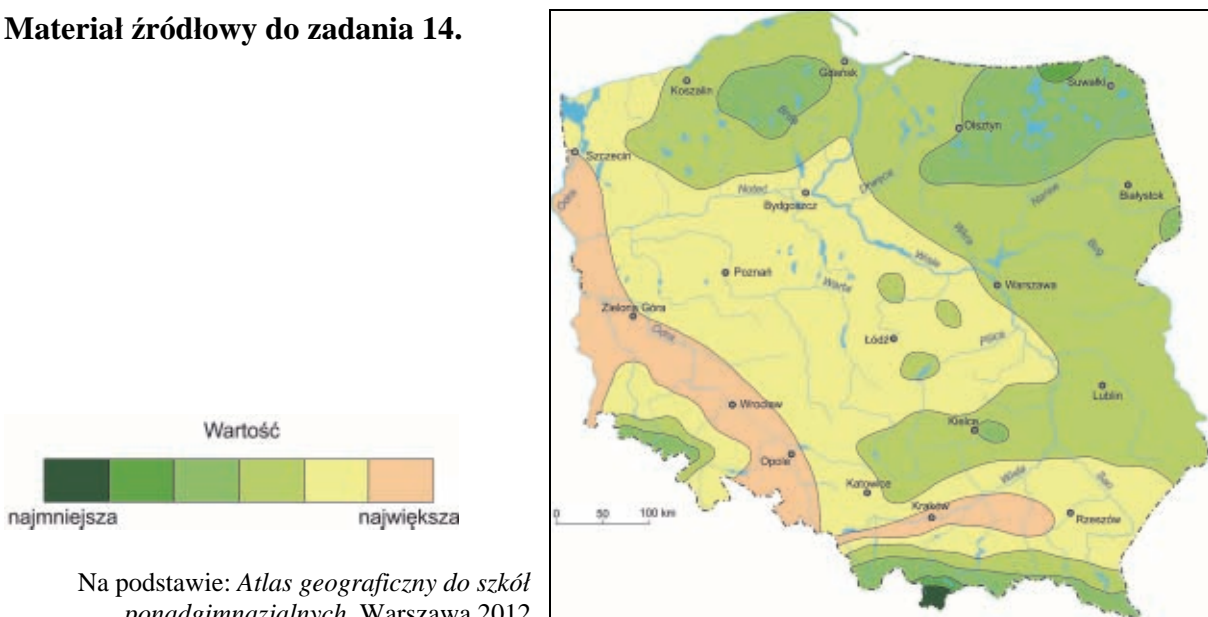


Material źródłowy do zadania 12.



Na podstawie: P. Papińska, E. Czubla,
Geografia fizyczna, Warszawa 2002.

Material źródłowy do zadania 14.



Na podstawie: *Atlas geograficzny do szkół
ponadgimnazjalnych*, Warszawa 2012.

Materiał źródłowy do zadania 16.

1



www.amnh.org

2



www.prehistoricsillustrated.com

3



liftingshadows.files.wordpress.com

4



www.eureknews.pl

Materiał źródłowy do zadania 18.

1



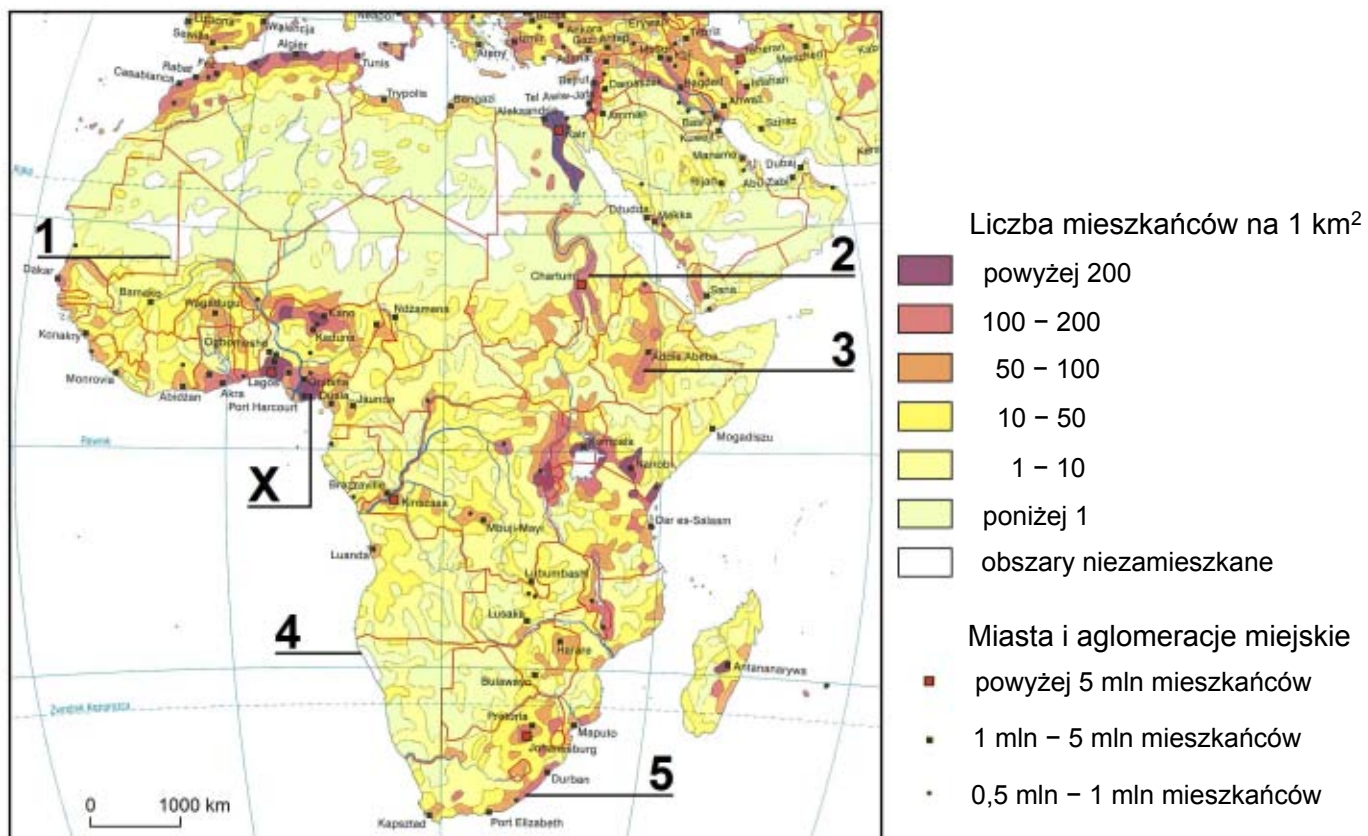
www.geodus.com

2



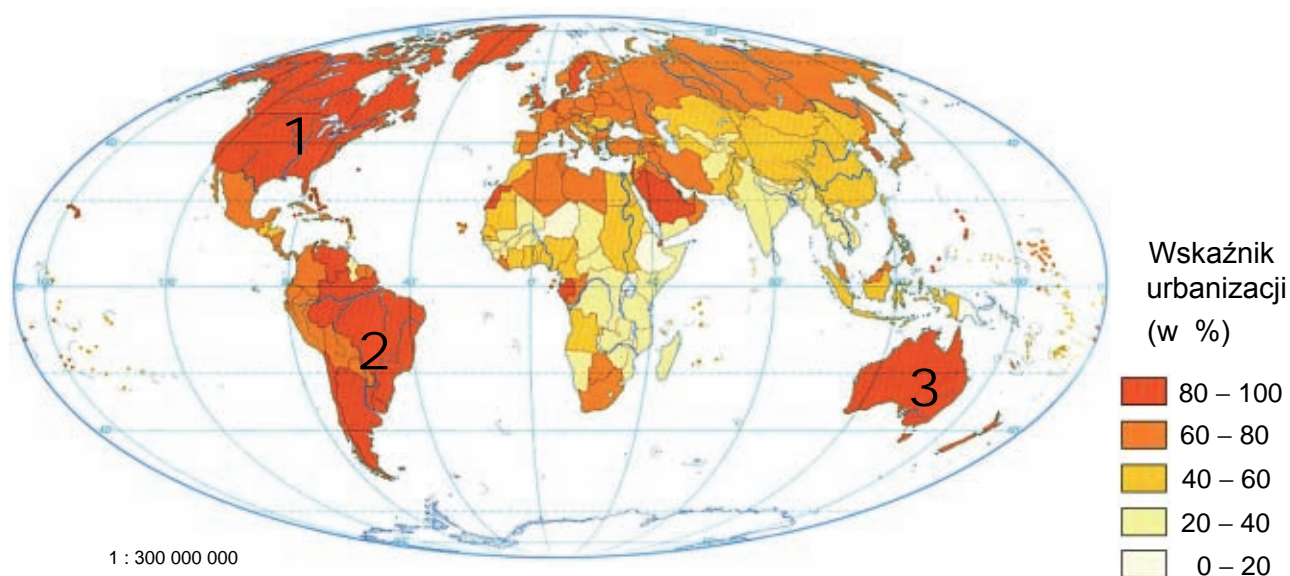
www.ga.water.usgs.gov

Material źródłowy do zadania 20.



Na podstawie: *Atlas geograficzny. Polska, świat, kontynenty*, Wrocław 2012.

Material źródłowy do zadania 21.



Na podstawie: *Atlas geograficzny dla szkół ponadgimnazjalnych*, Warszawa 2012.