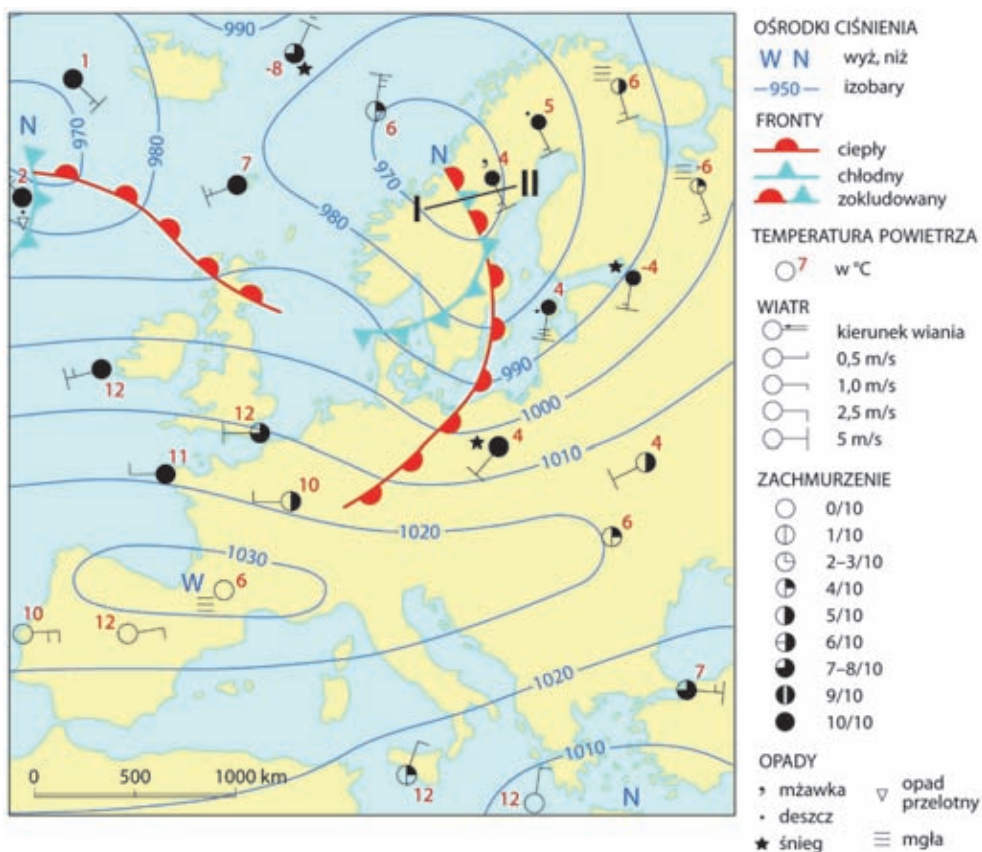


Materiał źródłowy do zadania 1.



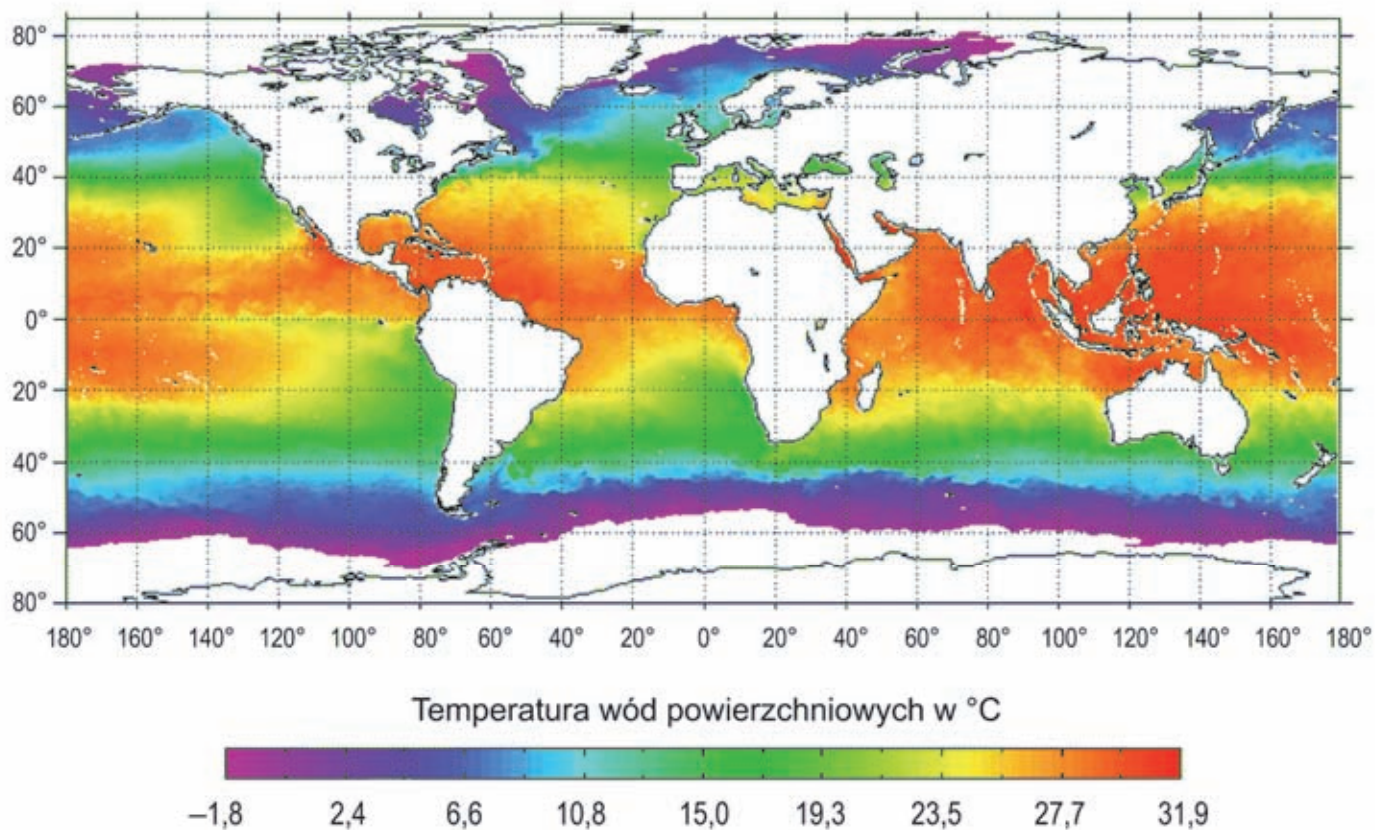
www.jazzroc.wordpress.com

Materiał źródłowy do zadania 3.



Na podstawie: *Geografia – materiały dydaktyczne*, Warszawa 2006.



Materiał źródłowy do zadania 5.



Na podstawie: www.noaa.gov

Suwalski Park Krajobrazowy

skala 1:50000

-  drogi wojewódzkie
-  drogi inne
-  drogi gruntowe
-  szlaki turystyczne
-  szlak rowerowy
-  granice parków krajobrazowych
-  rezerwat przyrody
-  cerkwie; kościoły; kaplice
-  dwory; inne zabytki architektury; grodziska
-  hotele; schroniska młodzieżowe
-  stacje paliw; parkingi
-  leśniczówki; punkty widokowe
-  punkty wysokościowe
-  pozumocze pogrubione co 10 m;
pozumocze pogrubione co 50 m
-  zabudowa mieszkalna
-  bagna
-  lasy

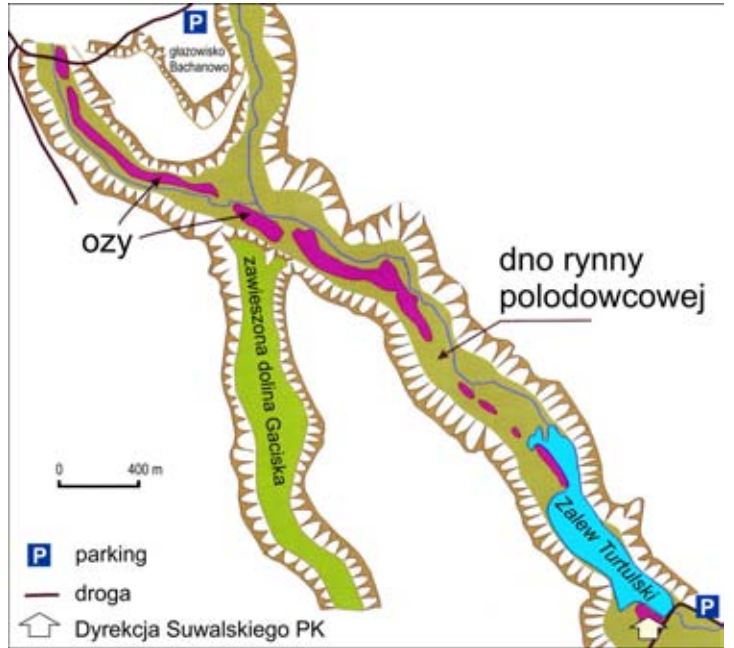


Material źródłowy do zadania 7.



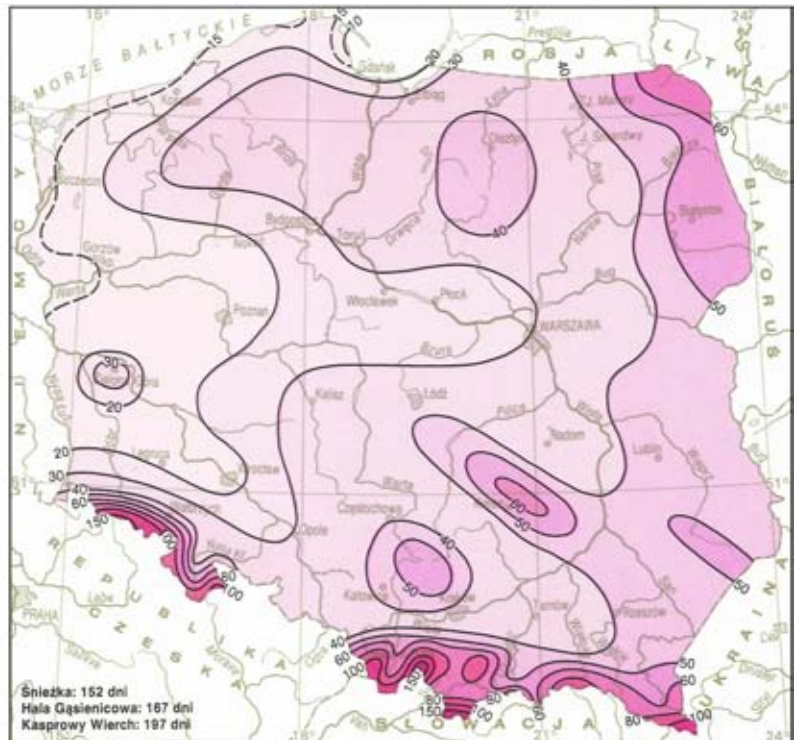
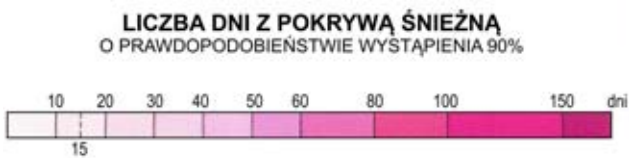
Na podstawie: www.wikimedia.org

Material źródłowy do zadania 11.2.



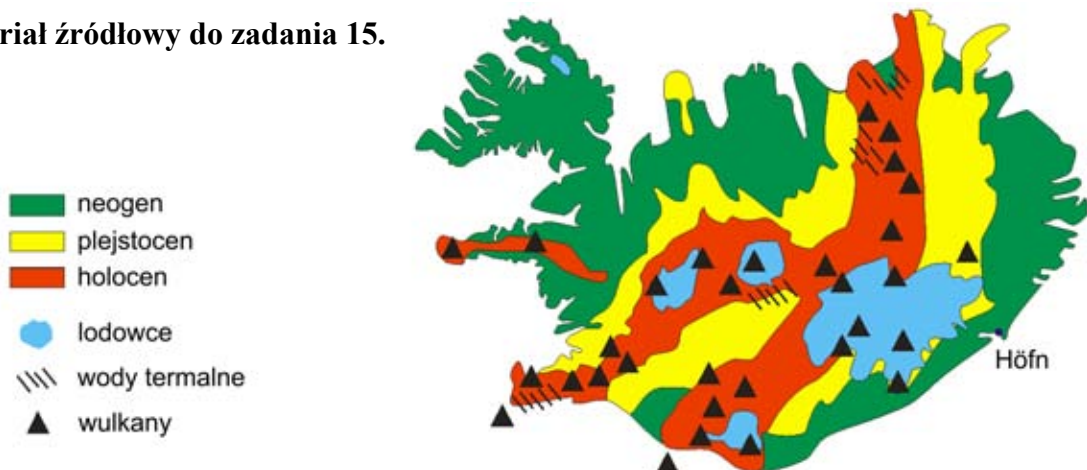
Na podstawie: www.geocaching.com

Material źródłowy do zadania 13.



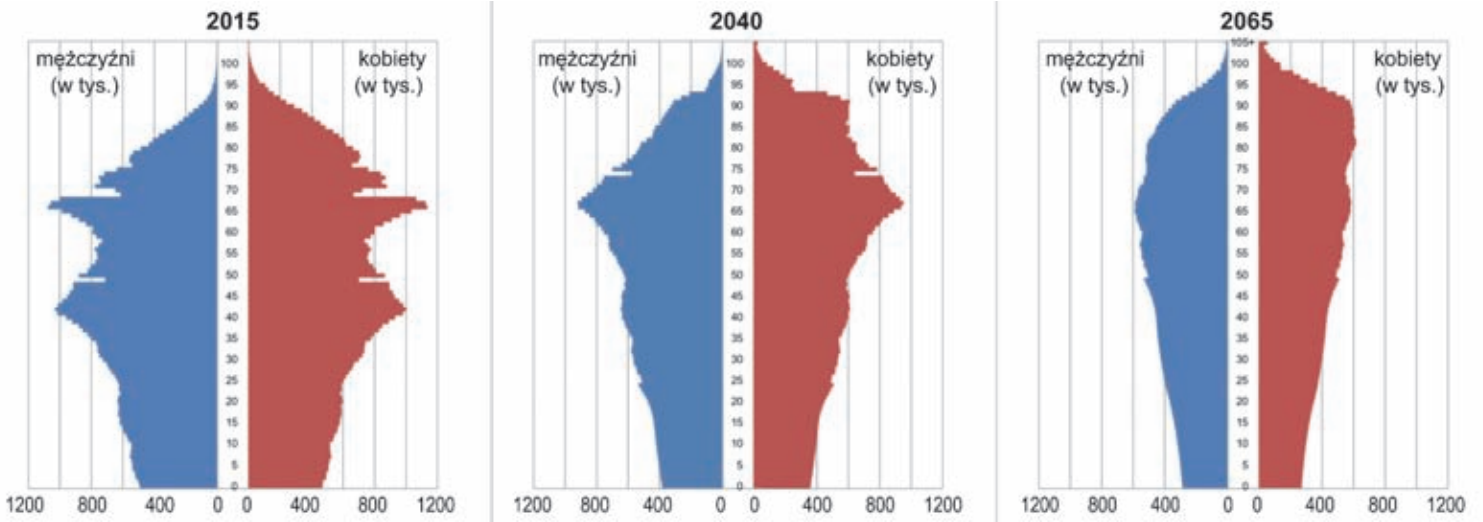
Na podstawie: *Atlas Rzeczypospolitej Polskiej*,
Warszawa 1993–1997.

Material źródłowy do zadania 15.



Na podstawie: www.redes-cepalcala.org; www.dlapilota.pl

Materiał źródłowy do zadania 24.



Na podstawie: www.field-journal.com

Materiał źródłowy do zadania 27.

1



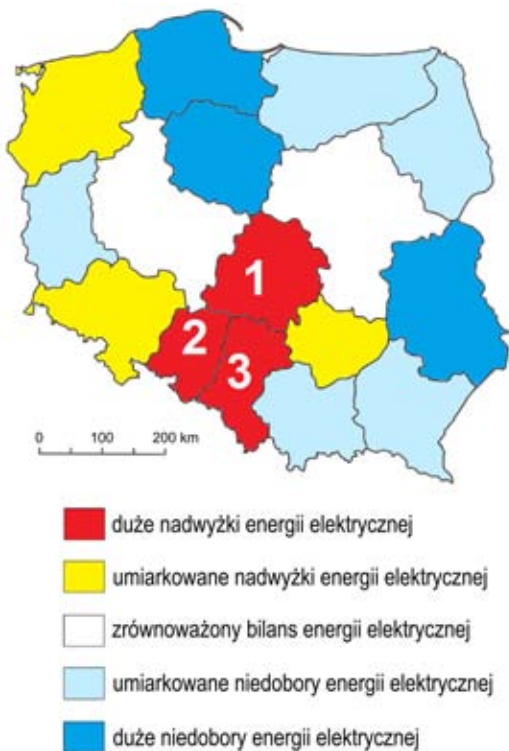
Na podstawie: www.jashodaagroworks.com

2



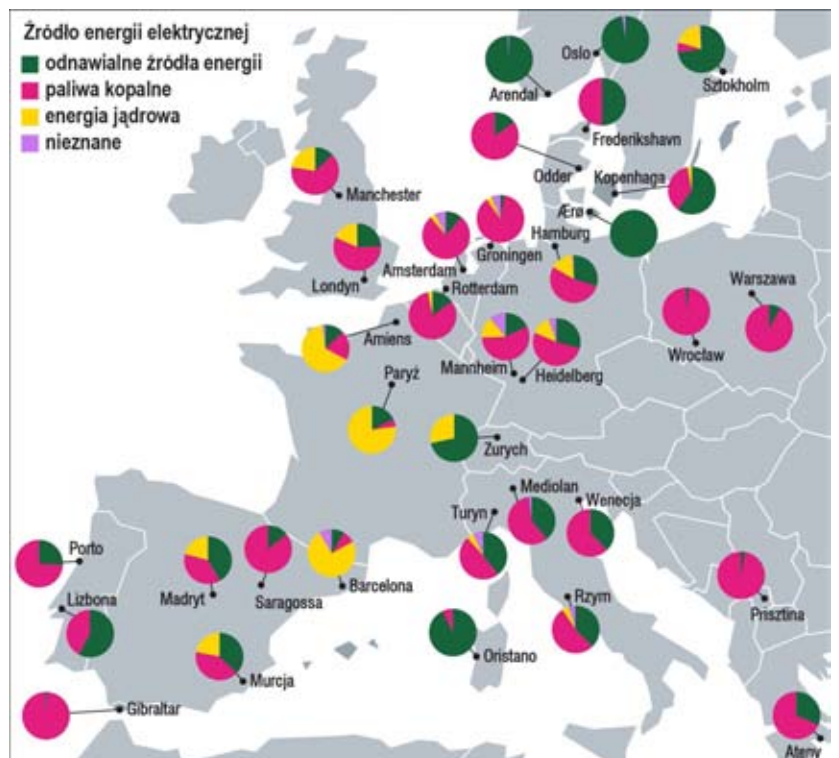
Na podstawie: www.iapps2010.files.wordpress.com

Materiał źródłowy do zadania 30.



Na podstawie: www.proakademia.eu

Materiał źródłowy do zadania 32.



Na podstawie: *Atlas energii 2018*, www.pl.boell.org